


# 国土地理院 刊行地図一覧図

令和5(2023)年11月1日現在(一般図の部)



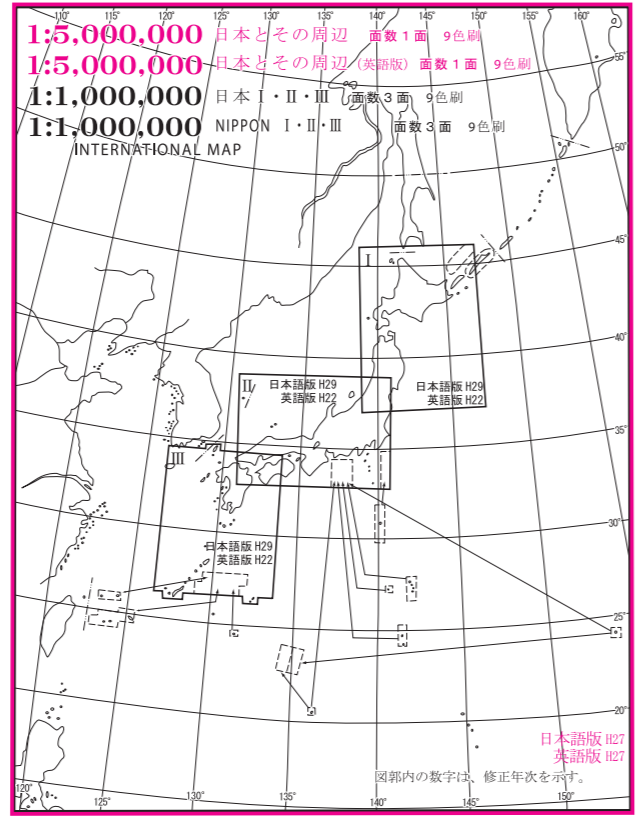
## 一般財団法人日本地図センター

お問合せ窓口  
 本所 〒153-8522 東京都目黒区青葉台4-9-6  
 ホームページ <https://www.jmc.or.jp> メールアドレス [maps@jmc.or.jp](mailto:maps@jmc.or.jp)  
 〒305-0821 茨城県つくば市春日3-1-8  
 業務部 ☎029(861)0330 FAX 029(852)4532

発売元  
 株式会社よお堂 ☎03(3271)2410  
 内外地図株式会社 ☎03(3291)0830

販売店

1:5,000,000 日本とその周辺 面数1面 9色刷  
 1:5,000,000 日本とその周辺(英語版) 面数1面 9色刷  
 1:1,000,000 日本・I・II 面数3面 9色刷  
 1:1,000,000 NIPPON I・II・III 面数3面 9色刷



日本国版 2023  
 最新版 2023

※図名の数字は、修正年次を示す。

## 1:50,000 地形図

1291面

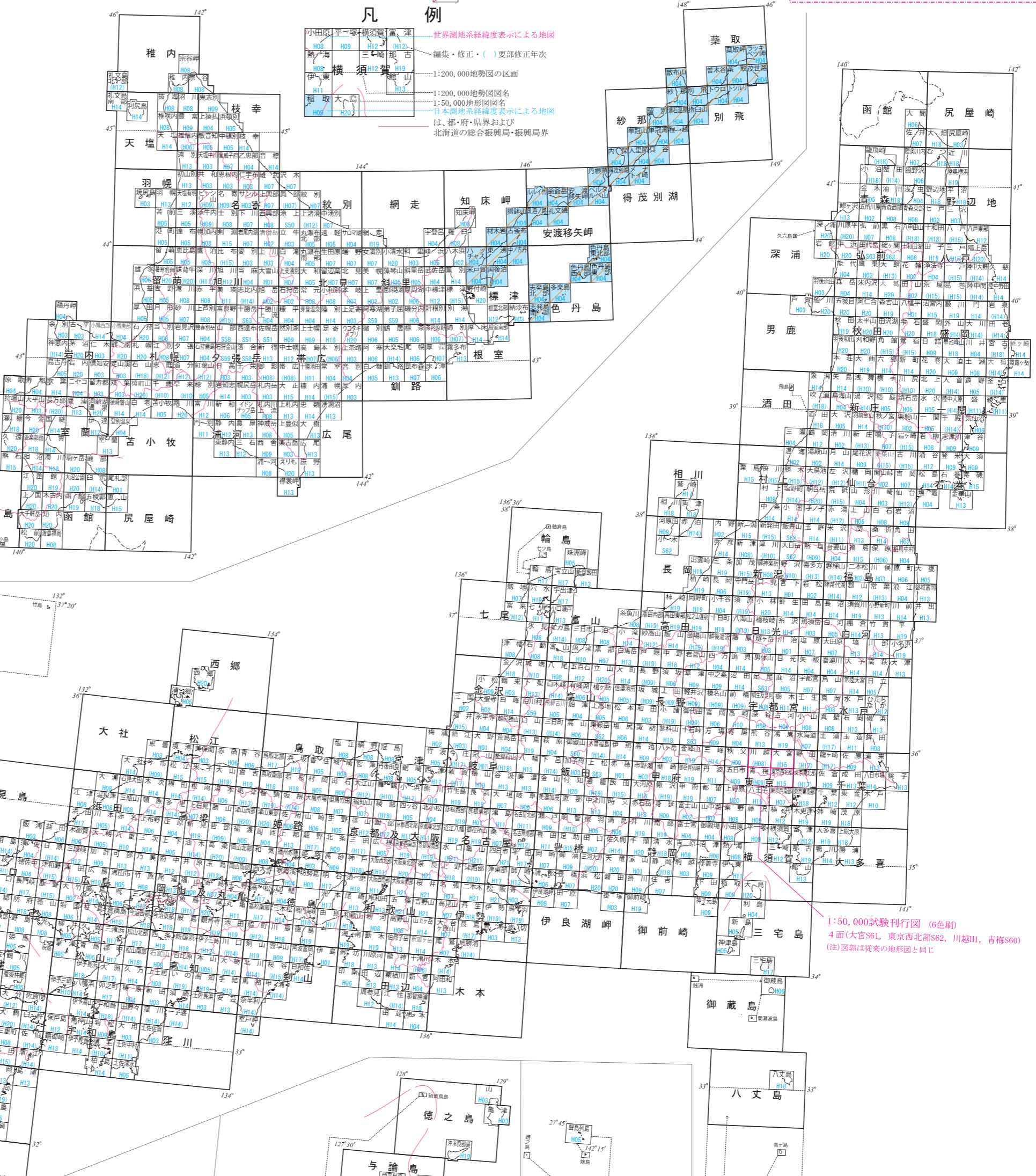
3色刷(42面)

4色刷(1249面)

この図は令和5年11月1日新刊(0面)

凡例

- 世界測地系経緯度表示による地図
- 編集・修正・( ) 要部修正年次
- 1:200,000地勢図の区画
- 1:200,000地勢図図名
- 1:50,000地形図図名
- 日本測地系経緯度表示による地図
- は、都・府・県界および北海道の総合振興局・振興局界
- 北海道の総合振興局・振興局界



1:50,000試験刊行図(6色刷)  
 4面(大宮S91、東京南北S52、川越H1、青梅S60)  
 (注)図名は従来の地形図と同じ

世界測地系経緯度の表示について  
 測量法が改正され、我が国の経緯度の基準が世界共通のものとなりました。  
 改正法の施行日は、平成14年4月1日です。  
 白色の表示は世界測地系経緯度による地図です。  
 水色の表示は日本測地系経緯度による地図です。

### 国土地理院刊行地図定価表(消費税込み)

種 類	規 格	色 数	定 価	備 考	
1 万 分 1 地 形 図	四六半裁判	5	472		
	(折図)	10	576	表裏各5色刷	
	四六判(折図)	多色	1,380	ケース入り	
2 万 5 千 分 1 地 形 図	紙 判	3	356		
		多色	435		
5 万 分 1 地 形 図	紙 判	6	524	表3色・裏5色	
		3	356		
2 0 万 分 1 地 勢 図	紙 判	4	382		
		6	336	試験刊行図	
2 0 万 分 1 地 方 図	四六判	7	977		
1 0 0 万 分 1 日 本	四六判	9	1,056		
1 0 0 万 分 1 INTERNATIONAL MAP	四六判	9	1,056	英年版	
5 0 0 万 分 1 日本とその周辺	四六判	9	1,056		
5 0 0 万 分 1 日本とその周辺(英語版)	四六判	9	1,056		
2 万 5 千 分 1 集成図	京 都	菊判(折図)	8	859	表4色・裏1色
	KYOTO	菊判(折図)	8	859	表4色・裏1色
3 0 万 分 1 集成図	北 方 四 島	四六判(折図)	6	1,030	表4色・裏1色 英年版
2 万 5 千 分 1・2 0 万 分 1 土 地 利 用 図		紙 判	6	336	
2 万 5 千 分 1 土 地 利 用 図		菊判(折図)	10	734	表6色・裏4色
5 万 分 1 土 地 利 用 図	紙 判	8	368		
	紙 判	8	616		
	紙判(折図)	13	461	表12色・裏1色	
	四六半裁判(折図)	9	556	表8色・裏1色	
	菊 判	12	723		
2 万 5 千 分 1 土 地 条 件 図	紙 判	9	702	表8色・裏1色	
	紙判(折図)	13	806	表12色・裏1色	
	四六判	12	933		
		13	964		
		6	817	表5色・裏1色	
	9	912	表8色・裏1色		
	9	912	表5色・裏1色		
	9	1,037	表12色・裏1色		
1 万 分 1 火 山 土 地 条 件 図	薩摩硫黄島	四六判(折図)	11	975	表7色・裏4色
1 万 5 千 分 1 火 山 土 地 条 件 図	三宅島	菊判(折図)	14	838	表10色・裏4色
	草津白根山	菊判(折図)	14	838	表10色・裏4色
	桜島	四六判(折図)	11	975	表10色・裏1色
2 万 5 千 分 1 火 山 土 地 条 件 図	有珠山、伊豆大島	四六半裁判(折図)	10	576	表6色・裏1色
	雄略山(4)ウツ	菊判(折図)	12	785	表5色・裏1色
	樽前山	四六判(折図)	9	912	表5色・裏1色
3 万 分 1 火 山 土 地 条 件 図	雄阿蘇山・雄阿蘇山	四六判(折図)	12	1,005	表8色・裏4色
	霧島山、磐梯山	四六判(折図)	10	943	表6色・裏1色
5 万 分 1 火 山 土 地 条 件 図	北海道駒ヶ岳	四六判(折図)	12	1,005	表8色・裏1色
	阿蘇山	四六判(折図)	13	1,037	表9色・裏1色
5 万 分 1 火 山 土 地 条 件 図	十勝岳	菊判(折図)	14	838	表10色・裏1色
	富士山	A 0判(折図)	10	1,026	表5色・裏1色
5 千 分 1・1 万 分 1 火 山 基 本 図	菊 判	2	461		
	四六判	2	618		
1 万 分 1 火 山 基 本 図	基 図	A 0判	カラー	6,160	インクジェット出力版
	陰影段彩図	A 0判	モノクロ	3,410	インクジェット出力版
	写真地図	A 0判	カラー	7,590	インクジェット出力版
2 万 5 千 分 1 沿 岸 海 域 地 形 図	紙 判	3	283		
	紙判(折図)	3	304		
	菊 判	3	482		
2 万 5 千 分 1 沿 岸 海 域 土 地 条 件 図	紙 判	3	545		
	四六判	3	649		
	四六判(折図)	12	423		
2 万 5 千 分 1 沿 岸 海 域 土 地 条 件 図	紙 判	12	729		
	紙判(折図)	9	398	表8色・裏1色	
	菊 判	8	618		
2 万 5 千 分 1 沿 岸 海 域 土 地 条 件 図	紙 判	12	723		
	紙判(折図)	9	702	表8色・裏1色	
	四六判	12	933		
国 土 基 本 図 等	紙 判	9	912	表8色・裏1色	
	紙 判	1	1,031	電子複写図	
	紙 判	1	429	電子複写図	
1 万 分 1 湖 沼 図	四六半裁判	1	644	電子複写図	
	菊判・四六判	1	1,031	電子複写図	
	A 0判	カラー	6,160	インクジェット出力版	
1 万 分 1 湖 沼 図 (基図・段彩図)	A 0判	モノクロ	3,410	インクジェット出力版	
	A 1判	カラー	3,300	インクジェット出力版	
	A 1判	モノクロ	2,090	インクジェット出力版	
	A 2判	カラー	1,870	インクジェット出力版	
	A 2判	モノクロ	1,320	インクジェット出力版	
	A 3判	カラー	990	インクジェット出力版	
A 3判	モノクロ	770	インクジェット出力版		

注：四六判78.8×109.1cm、菊判63.6×93.9cm、四六半裁判52.0×73.5cm、紙判46.0×58.0cm  
 A 0判84.1×118.9cm、A 1判59.4×84.1cm、A 2判42.0×59.4cm、A 3判29.7×42.0cm

1:200,000 地勢図

(注)図名の下の数字は編集・修正・( ) 要部修正年次

は、都・府・県界および北海道の総合振興局・振興局界

面数130面 6色刷

この図は令和5年11月1日新刊(0面)



1:10,000 地形図

面数311面 5色刷(四六半裁判)  
 (うち4面は両面刷10色)

面数2面 多色刷(四六判折図)

この図は令和5年11月1日新刊(0面)

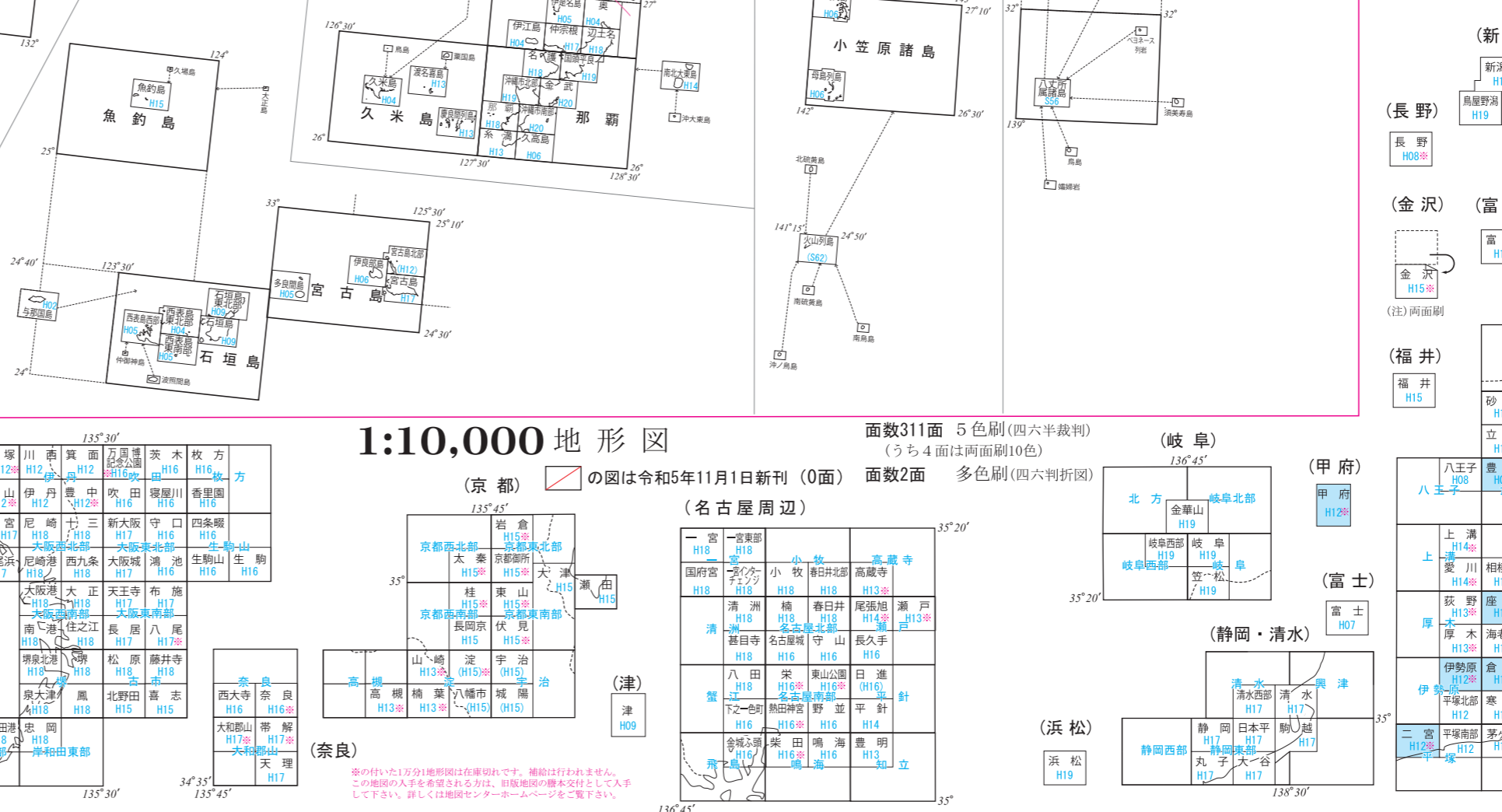


1:10,000 地形図

面数311面 5色刷(四六半裁判)  
 (うち4面は両面刷10色)

面数2面 多色刷(四六判折図)

この図は令和5年11月1日新刊(0面)



御即位記念地図(00)編纂  
 東京中心部(日本語版)  
 CENTRAL TOKYO(英語版)

凡例

- 1:10,000地形図図名
- 1:25,000地形図図名
- 世界測地系経緯度表示による地図
- 編集・修正年次
- ( ) は部分修正
- 日本測地系経緯度表示による地図

